



# “一带一路”建筑类大学国际联盟关于举办 2026年“智慧城市”暑期国际学校的通知

各联盟高校：

2026年“智慧城市”暑期国际学校将于2026年7月10日至18日在北京建筑大学举办。现将有关事项通知如下：

## 一、项目介绍

本届暑期国际学校由北京建筑大学、国际摄影测量与遥感学会（ISPRS）、“一带一路”建筑类大学国际联盟、中国建设教育协会普通高等教育工作委员会联合举办；中国卫星导航定位协会协办。旨在为来自不同国家和地区的学生和青年学者提供一个学术和文化的国际交流平台。届时将邀请来自ISPRS和国内外专家学者就智慧城市的建设管理、海绵城市的可持续发展等做高水平讲座，介绍构建智慧城市的创新方法、实践技术、成功案例。除常规课程外，暑校还将安排丰富多彩的文化探索、实践工坊、城乡案例考察等活动。

本届暑期国际学校将汇聚来自五湖四海的青年精英，以“多文化碰撞、多学科交叉、多层次协作”为特色，搭建全球青年学者交流网络，推动智慧城市领域知识共享与创新合作，为城市未来可持续发展注入青年力量。

## 二、活动地点



本届暑期国际学校在北京建筑大学大兴校区举办。

### 三、实施细则

#### （一）授课对象及要求

课程授课对象为联盟高校在籍本科生、研究生及国际学生。每所联盟高校至少 1 名带队老师，学生报名人数不限。暑期国际学校为全英文授课，凡修读课程的学生需具备一定的英语听说读写能力。

#### （二）费用

联盟高校的学生收取注册费 500 元/人，课程与文化实践活动无需另行缴费。带队教师不收取注册费。师生交通、食宿自理。

### 三、学业管理

报名参加暑期学校的所有学生必须遵守暑期学校的相关学习和管理规定，主办方负责学生的考勤管理和核定。按照课程安排，如果上午的课程缺勤一次，将取消下午参加文化体验活动的资格；如果缺课两次以上，将取消本次暑期学校的学习资格。在完成暑期学校的全部课程后，学生可获得由北京建筑大学、国际摄影测量与遥感学会（ISPRS）、“一带一路”建筑类大学国际联盟、中国建设教育协会普通高等教育工作委员会联合颁发的结业证书。建议联盟各高校对参与并完成暑期学校全部课程的学生给予本校公共选修课 1-2 学分的认定。

### 四、报名方式

请有意参加 2026 年暑期国际学校项目的联盟高校填写附件的报



“一带一路”建筑类大学国际联盟  
Belt and Road Architectural University  
International Consortium

名表，并于 2026 年 6 月 16 日 17:00 前将报名表发送至 buceaiss@hotmail.com。请各位带队老师务必填写可以联系的邮箱和手机号，以便后续通知具体事项。

联系人：北京建筑大学对外交流合作处（国际教育学院）王硕，  
电话：010-61209251。

附件 1：《“一带一路”建筑类大学国际联盟 2026 年“智慧城市”暑期国际学校报名表》

附件 2：交通地图

附件 3：北京地铁线路图

附件 4：暑校住宿推荐

“一带一路”建筑类大学国际联盟

北京建筑大学

2026 年 6 月 10 日





附件 1:

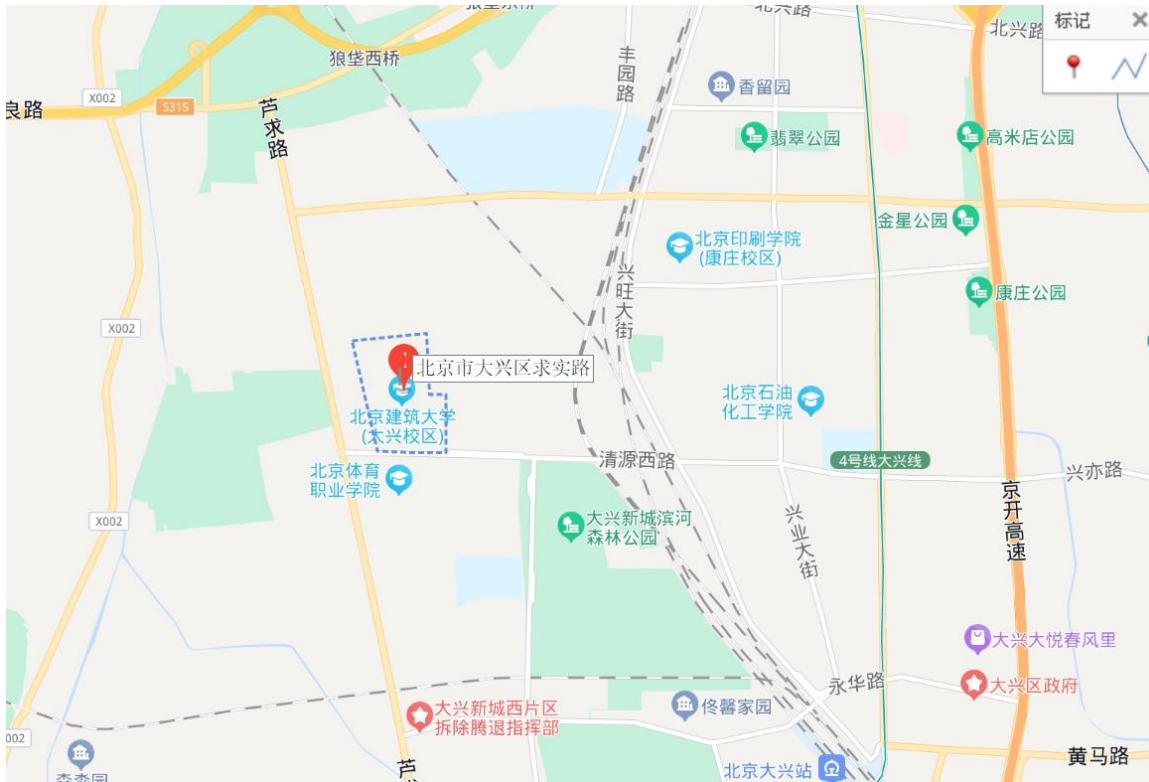
## “一带一路”建筑类大学国际联盟 2026 年暑期国际学校报名表

报名高校与负责教师信息								
学校名称								
负责教师	姓名			手机号		微信号		
	邮箱			地址(邮编)	用于后续邮寄结业证书(拟下学期开学后)			
报名学生信息								
序号	姓名	国籍	学院	性别	外语成绩 (雅思、托福、四六级)	联系方式 (手机)	邮箱	微信号
1								
2								
3								
4								
5								
6								
7								
8								
9								
10								
11								
12								
13								

备注：报名暑期国际学校学生务必全程参加，无故不得缺席；建议各高校负责老师建立本校报名学生联络微信群，方便后续通知具体事宜。



## 附件 2：交通地图



报到及上课地点：北京建筑大学大兴校区

地址：北京市大兴区黄村镇永源路 15 号

地铁、公交及自驾路线：

### 大兴校区：



地铁

4号线：从动物园站出发，至清源路站，乘摆渡车至大兴校区。其他时间由地铁黄村西大街出口转公交车840，至芦城南口站即到。摆渡车时间详见：  
<http://dxxq.bucea.edu.cn/xqxw/tzgg/48100.htm>



公交

学校门口乘车(26路、319路等)至白云路，下车后，马路对面换乘840至芦城南口即到。



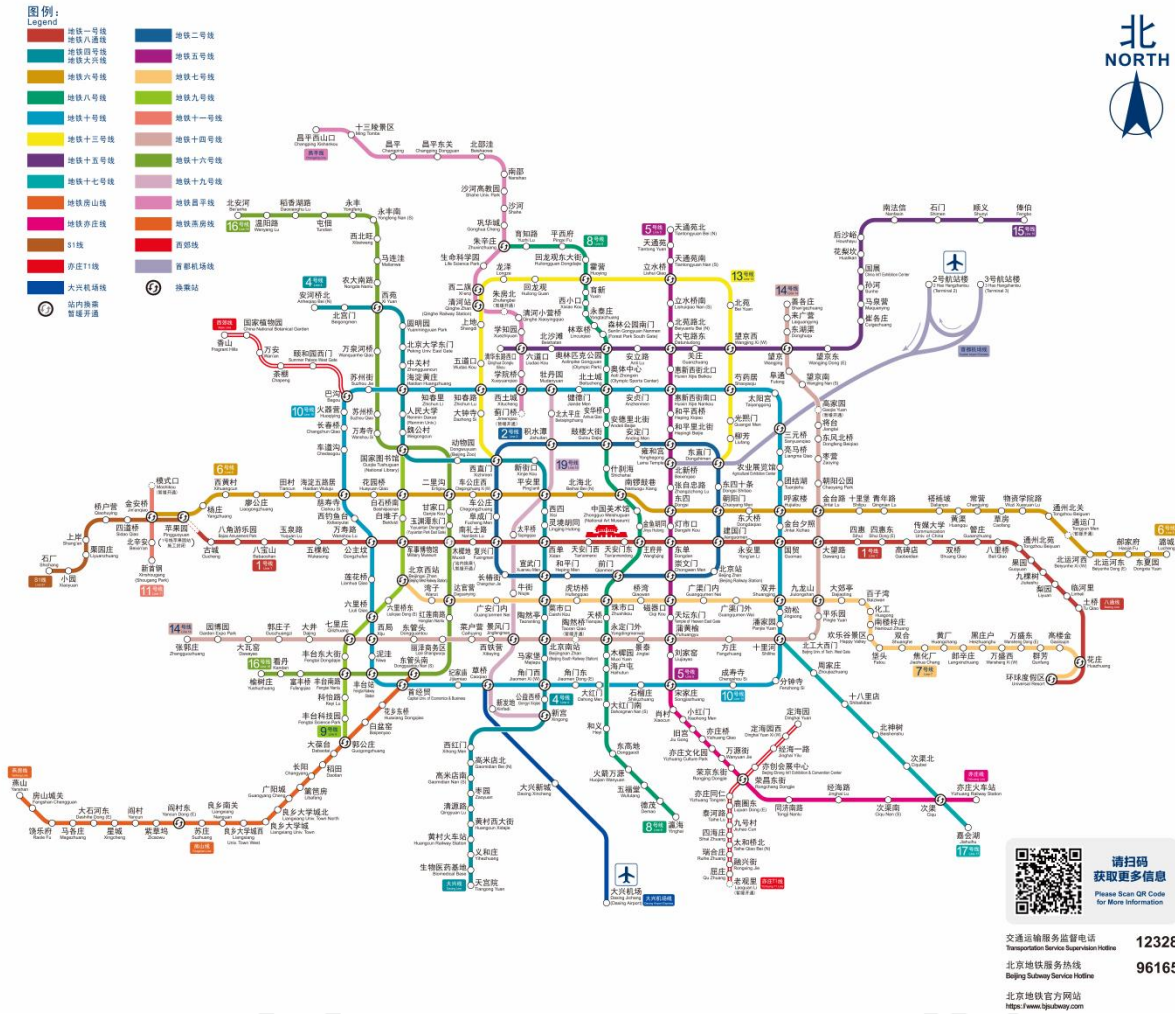
自驾

驾车至玉泉营桥或马家楼桥向南进入京开高速，沿京开高速南行，线路1：至黄村出口出高速，前行至清源路右转，直行约4公里，即到大兴校区。线路2：上南五环西行，兴业路出口左转南行，至清源西路右转，西行约2公里，即到大兴校区。



附件 3：北京地铁线路图

# 北京城市轨道交通线网图 Beijing Rail Transit Lines



## 附件 4：暑校住宿推荐

### 1. 承泰苑酒店(北京枣园地铁站印刷学院店)

价格：双床约 200 元

交通：公交：兴 53 路（总计步行 1.5 公里左右）

打车：5.5 公里 约 20 元

目的地/酒店名称 北京	入住时间 7月2日(周日)	6晚	退房时间 7月8日(周六)	房间及住套 5间, 10位	关键词(选填) 机场、火车站、酒店名称或区域
----------------	------------------	----	------------------	------------------	---------------------------

携程 > 酒店 > 北京酒店 > 承泰苑酒店(北京枣园地铁站印刷学院店)

#### 承泰苑酒店(北京枣园地铁站印刷学院店) ◆◆

中国, 北京, 大兴区, 黄村镇枣园路4-25号 [显示地图](#)

装修: 2018 北京承泰苑酒店位于黄村镇枣园路, 地处南大兴区中心地带, 临近北京印... [查看更多](#)

**4.3分**

显示所有203条点评

交通便利、周边方便

已减¥107

¥288 **¥181** 起

[选择房间](#)

查看所有145张图片

茶室 | 24小时前台服务 [显示所有设施](#)

#### 承泰苑酒店(北京枣园地铁站印刷学院店)

中国, 北京, 大兴区, 黄村镇枣园路4-25号 距离枣园地铁站-B口220米

交通 景点 购物 美食 附近的酒店

交通	距离
<b>地铁</b>	
枣园地铁站-B口	220米 步行距离220米,约4分钟
高米店南地铁站-C口	1.24公里 步行距离1.2公里,约18分钟
<b>机场</b>	
大兴国际机场	33.32公里 驾车距离33.3公里,约44分钟
<b>火车站</b>	
黄村站	3.86公里

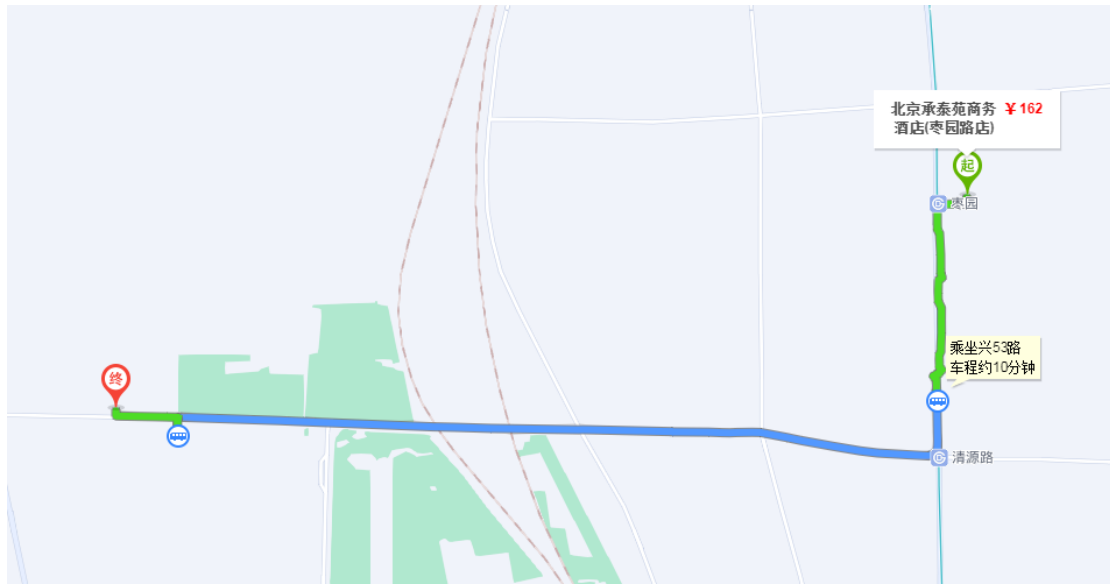
Add: No.1 Zhanlanguan Road, Xicheng District, Beijing, P.R.China 100044

Tel: +86-10-68322203

Fax: +86-10-68322188

E-mail: brauc@163.com

Website: brauc.bucea.edu.cn



## 2. 速8精选酒店(北京大兴黄村大悦城店)

价格：双床约 300 元

交通：公交：840 路（直达）

打车：6 公里 约 20 元

**速8精选酒店(北京大兴黄村大悦城店)** ♥♥

中国，北京，大兴区，黄村镇兴政街甲5号1幢1至6层 [显示地图](#)

开业：2020 酒店位于北京市大兴区兴政街甲5号（大兴一中北门对面），紧邻大兴区国... [查看更多](#)

已减¥65 **¥233**起 [选择房间](#)

**4.7分 很好**  
显示所有861条评论  
环境优雅、早餐很棒

这家酒店我已经住了好几天了，地理位置也还可以，1.5公里左右的地方有地铁，走...

✈️ 31.87公里   🚗 1.61公里   🚶 1.34公里

[查看地图](#)

24小时前台 [显示所有设施](#)

[查看所有138张图片](#)



**速8精选酒店(北京大兴黄村大悦城店)**  
中国, 北京, 大兴区, 黄村镇兴政街甲5号1幢1至6层  
距离黄村火车站地铁站-B口1.34km

交通 景点 购物 美食 附近的酒店

**地铁**

黄村火车站地铁站-B口	1.34公里
步行距离1.3公里,约20分钟	
黄村西大街地铁站-D口	1.47公里
步行距离1.5公里,约21分钟	

**机场**

大兴国际机场	31.87公里
驾车距离31.9公里,约33分钟	

**火车站**

黄村站	1.61公里
-----	--------

© 2023 Baidu - GSI(2021)0026号 - 甲测资字11111342 - 京ICP证030173号 - Data © 百度智图

乘坐840路  
车程约27分钟